

**ANEXA Nr. 1C
la normele metodologice**

- Model -

Judetul (*) <u>MURES</u>	Registrul de evidenta
Unitatea administrativ-teritoriala (*) <u>SANGER</u>	Nr. <u>3.2</u> din <u>18.12.2020</u> (*)

**LISTA
preemptorilor in vederea exercitarii dreptului de
preemptiune asupra ofertei de vanzare in ordinea
rangului de preferinta**

Ca urmare a inregistrarii ofertei de vanzare depuse de
.....SUT. AURELIA..... in calitate de vanzator, pe
baza informatiilor cuprinse in oferta de vanzare au fost identificati urmatorii
preemptori:

1. Coproprietari ai terenului a carui oferta de vanzare a fost inregistrata

Nr. crt.	Nume si prenume persoana fizica/Denumire persoana/persoane juridica/juridice, asociatii si alte entitati fara personalitate juridica, precum si persoane juridice care nu se inregistreaza in registrul comertului	Adresa domiciliu/resedinta/sediu
1.		
2.		
.....		

2. Arendas al terenului a carui oferta de vanzare a fost inregistrata

Nume si prenume arendas	
Domiciliul/sediul	


3. Proprietari vecini ai terenului a carui oferta de vanzare-cumparare a fost inregistrata

Nume si prenume/denumire vecin	1.
	2.
	3.

4. Statul roman, reprezentat prin Agentia Domeniilor Statului

Primar, MAGHERAN ALEXANDRU
..... L.S.
(numele si prenumele/semnatura)

Secretar primar
M.S. H. R. ANA G. ABU'CLA
(numele si prenumele/semnatura)



ANEXA nr. 1^A:

(1)_

- Model -
 - Formular pentru persoane fizice -
- CERERE pentru afișarea ofertei de vânzare a terenului**

Județul/localitatea (*) <u>MUREȘ - SÂNGER</u>	Nr. unic de înregistrare al ofertei de vânzare din Registrul de evidență
Primăria (*) <u>SÂNGER</u>	Nr. <u>32</u> din <u>18</u> / <u>19</u> / <u>20</u> (zi/lună/an) (*)
Numele și prenumele funcționarului primăriei care primește cererea (*)	Semnătura funcționarului care primește oferta de vânzare (*)

Stimată doamnă primar/Stimate domnule primar,
 1. (*) Subsemnatul/Subsemnata, SUT... AURELIA, CNP 244020061452, în calitate de proprietar, identificat/identificată cu seria BY, nr. 919543, eliberat(ă) de POC... RECHIN, data și locul nașterii 8.02.1946, localitatea CHIMI DE ZNOC, județul/țara MUREȘ,

2. (**) cu domiciliul în: localitatea, str. nr., bl., sc., et., ap., județul/sectorul, codul poștal, țara, telefon, fax, e-mail, cetățenia, starea civilă

3. (**) reședința în România (dacă este cazul):
 localitatea, str. nr., bl., sc., et., ap., județul/sectorul, codul poștal, telefon, fax, e-mail

4. (***) Prin (numele și prenumele), CNP/CIF, în calitate de, conform, localitatea, str. nr., bl., sc., et., ap., județul/sectorul, codul poștal, telefon, fax, e-mail

având în vedere dispozițiile Legii nr. **17/2014** privind unele măsuri de reglementare a vânzării-cumpărării terenurilor agricole situate în extravilan și de modificare a Legii nr. **268/2001** privind privatizarea societăților comerciale ce dețin în administrare terenuri proprietate publică și privată a statului cu destinație agricolă și înființarea Agenției Domeniilor Statului, cu modificările ulterioare, solicit prin prezenta cerere afișarea ofertei de vânzare anexată, în termenul prevăzut de Legea nr. **17/2014**, cu modificările ulterioare.

Am cunoștință despre existența următorilor preemptori pentru exercitarea dreptului de preempțiune asupra ofertei mele de vânzare:

- 1. Din categoria "coproprietari"
- 2. Din categoria "arendași"
- 3. Din categoria «proprietari vecini»
- 4. Statul român, prin Agenția Domeniilor Statului.

Declar că sunt proprietar al terenului în suprafață de 0,58 ha situat în extravilanul localității CHIMI DE ZNOC, identificat cu număr cadastral 00725, înscris în cartea funciară nr. 00725 a localității SÂNGER, care face obiectul ofertei de vânzare.

Declar că:
 - terenul face obiectul unor litigii sau a unei proceduri de executare silită: Da Nu ;

- terenul este grevat de sarcini: Da Nu ;
 - am cunoștință și am respectat prevederile art. 4 alin. (2) din Legea nr. **17/2014**, cu modificările ulterioare, cu privire la înstrăinarea terenurilor agricole situate în extravilan pe care sunt situri arheologice clasate.
 În susținerea cererii, depun următoarele acte doveditoare¹

- 1 extras carte funci'ar' - copie .
- 2 BI/CI copie;
- 3 cut. prot. final.....;


Sunt de acord ca datele din cererea pentru afișarea ofertei de vânzare, din oferta de vânzare și din documentele anexate să fie introduse în bazele de date care se organizează în temeiul Legii nr. **17/2014**, cu modificările ulterioare, cu respectarea dispozițiilor Legii nr. **677/2001** pentru protecția persoanelor cu privire la prelucrarea datelor cu caracter personal și libera circulație a acestor date, cu modificările și completările ulterioare.

Cunoscând că falsul în declarații se pedepsește conform Legii nr. **286/2009** privind **Codul penal**, cu modificările și completările ulterioare, declar că datele sunt reale, corecte și complete.

Vânzător/Împuternicit,
.....**SUT... AURELIA**.....

(numele și prenumele în clar)

Semnătura

..........

Data

NOTE: **18.12.2020**

- Câmpurile notate cu (*) sunt obligatoriu de completat.
- Câmpurile notate cu (**) se completează de către cetățenii unui stat membru al Uniunii Europene, ai statelor care sunt parte la Acordul privind Spațiul Economic European (ASEE) sau ai Confederației Elvețiene.
- Câmpurile notate cu (*) se completează de către proprietar.
- Câmpurile notate cu (***) se completează de către împuternicit. În acest caz, prezintă documentele doveditoare a calității de împuternicit.

- ¹ - copie a BI/CI al/a vânzătorului persoană fizică sau o copie a pașaportului pentru vânzătorul persoană fizică cu domiciliul în străinătate;
- copie legalizată a actului de proprietate asupra terenului ce face obiectul ofertei de vânzare (după caz: contract de vânzare-cumpărare, contract de donație, proces-verbal de predare-primire, sentință/decizie civilă definitivă și irevocabilă, titlu de proprietate, certificate de moștenitor, contract de schimb, act de lichidare a patrimoniului, altele asemenea);
 - extras de carte funci'ar' de informare însoțit de extrasul de plan cadastral de carte funci'ar' al imobilului, în sistem de coordonate Stereografic 1970, dacă este cazul;
 - în caz de reprezentare, copia procurii notariale, respectiv a delegației, precum și o copie a BI/CI al/a împuternicitului persoană fizică sau o copie a pașaportului pentru împuternicitul persoană fizică cu domiciliul în străinătate;
 - alte documente doveditoare, după caz.

- Formular pentru persoane fizice -

OFERTA DE VÂNZARE TEREN

Subsemnatul/Subsemnata¹⁾, SUT. AURELIA, CNP 2440209261452, având adresa de comunicare în: localitatea PECINIA, str. M. NITEAȘU nr., bl. 12/1 sc., et., ap. 16, județul/sectorul MUREȘ, codul poștal, e-mail, tel.

vând teren agricol situat în extravilan, în suprafață de 0,58 (ha), la prețul de 5.000 (lei)²⁾ inclusiv opt feeleu.

Condițiile de vânzare sunt următoarele: PLATA LA SEMNAREA CONTRACTULUI

Date privind identificarea terenului

Specificare	Informații privind amplasamentul terenului						Categoria de folosință ³⁾ (**)	Obs.
	Orașul/Comuna/Județul (*)	Suprafața (ha) (*)	Număr cadastral (**)	Număr de carte funciară (**)	Număr tarla/lot (**)	Număr parcelă (**)		
Se completează de către vânzător	<u>SÂNGER MUREȘ</u>	<u>0,58</u>	<u>50725</u>	<u>50725</u>	<u>24</u>	<u>1637/14</u>	<u>T-A</u>	
Verificat primărie ⁴⁾								

Cunoscând că falsul în declarații se pedepsește conform Legii nr. **286/2009** privind **Codul penal**, cu modificările și completările ulterioare, declar că datele sunt reale, corecte și complete.

Vânzător/Împuternicit,

.....SUT. AURELIA.....

(numele și prenumele în clar)

Semnătura

.....A. SUT.....

L.S.

Data18.12.2020.....

NOTE:

- Câmpurile notate cu (*) sunt obligatoriu de completat.
- Câmpurile notate cu (**) se completează în cazul în care sunt cunoscute informațiile.

¹⁾ Se completează numele și prenumele proprietarului terenului.

²⁾ Se va completa în cifre și litere.

³⁾ Se completează categoria de folosință a terenurilor agricole situate în extravilan productive, care sunt: arabile, viile, livezile, pepinierele viticole, pomicole, plantațiile de hamei și duzi, pășunile, fânețele, serele, solarele, răsadnițele și altele asemenea, cele cu vegetație forestieră, dacă nu fac parte din amenajamentele silvice, pășunile împădurite, cele ocupate cu construcții și instalații agrozootehnice, amenajările piscicole și de îmbunătățiri funciare, drumurile tehnologice și de exploatare agricolă, platformele și spațiile de depozitare care servesc nevoilor producției agricole și terenurile neproductive care pot fi amenajate și folosite pentru producția agricolă.

⁴⁾ Se completează cu "X" rubricile în care informațiile pot fi comparate cu datele din Registrul agricol, evidențele fiscale, evidențele de stare civilă, altele asemenea.

**ANEXA Nr. 1C
la normele metodologice**

- Model -

Judetul (*) <u>MURES</u>	Registrul de evidenta
Unitatea administrativ-teritoriala (*) <u>SANGER</u>	Nr. <u>33</u> din <u>18.12.2020</u> (*)

LISTA

**preemptorilor in vederea exercitarii dreptului de
preemptiune asupra ofertei de vanzare in ordinea
rangului de preferinta**

Ca urmare a inregistrarii ofertei de vanzare depuse de
.....SUT. AURELIA..... in calitate de vanzator, pe
baza informatiilor cuprinse in oferta de vanzare au fost identificati urmasorii
preemptori:

1. Coproprietari ai terenului a carui oferta de vanzare a fost inregistrata

Nr. crt.	Nume si prenume persoana fizica/Denumire persoana/persoane juridica/juridice, asociatii si alte entitati fara personalitate juridica, precum si persoane juridice care nu se inregistreaza in registrul comertului	Adresa domiciliu/resedinta/sediu
1.		
2.		
.....		

2. Arendas al terenului a carui oferta de vanzare a fost inregistrata

Nume si prenume arendas	
Domiciliul/sediul	


3. Proprietari vecini ai terenului a carui oferta de vanzare-cumparare a fost inregistrata

Nume si prenume/denumire vecin	1.
	2.
	3.

4. Statul roman, reprezentat prin Agentia Domeniilor Statului

Primar,
MAGHERAN ACCAMBU L.S.
(numele si prenumele/semnatura)

Secretar primarie,
M. S. ...
(numele si prenumele/semnatura)



6

ANEXA nr. 1^A:

(1)_

- Model -

- Formular pentru persoane fizice -

CERERE pentru afișarea ofertei de vânzare a terenului

Județul/localitatea (*)	Nr. unic de înregistrare al ofertei de vânzare din Registrul de evidență
Primăria (*)	Nr. din/...../..... (zi/lună/an) (*)
Numele și prenumele funcționarului primăriei care primește cererea (*)	Semnătura funcționarului care primește oferta de vânzare (*)

Stimată doamnă primar/Stimate domnule primar,

1.(*) Subsemnatul/Subsemnata, SUT ANDREA, CNP 944020420452, în calitate de proprietar, identificat/identificată cu seria BX, nr. 919543, eliberat(ă) de POC PECOAN, data și locul nașterii 8.02.1944 - ca, localitatea CHIMIEZNIC, județul/țara MUREȘ,

2.(**) cu domiciliul în: localitatea, str. nr., bl., sc., et., ap., județul/sectorul, codul poștal, țara, telefon, fax, e-mail, cetățenia, starea civilă

3.(**) reședința în România (dacă este cazul):

localitatea, str. nr., bl., sc., et., ap., județul/sectorul, codul poștal, telefon, fax, e-mail

4.(**) Prin (numele și prenumele), CNP/CIF, în calitate de, conform, localitatea, str. nr., bl., sc., et., ap., județul/sectorul, codul poștal, telefon, fax, e-mail

având în vedere dispozițiile Legii nr. **17/2014** privind unele măsuri de reglementare a vânzării-cumpărării terenurilor agricole situate în extravilan și de modificare a Legii nr. **268/2001** privind privatizarea societăților comerciale ce dețin în administrare terenuri proprietate publică și privată a statului cu destinație agricolă și înființarea Agenției Domeniilor Statului, cu modificările ulterioare, solicit prin prezenta cerere afișarea ofertei de vânzare anexată, în termenul prevăzut de Legea nr. **17/2014**, cu modificările ulterioare.

Am cunoștință despre existența următorilor preemptori pentru exercitarea dreptului de preempțiune asupra ofertei mele de vânzare:

1. Din categoria "coproprietari"

2. Din categoria "arendași"

3. Din categoria «proprietari vecini»

4. Statul român, prin Agenția Domeniilor Statului.

Declar că sunt proprietar al terenului în suprafață de 116 ha situat în extravilanul localității SAN GER identificat cu număr cadastral 60728 înscris în cartea funciară nr. 60728 a localității CHIMIEZNIC care face obiectul ofertei de vânzare.

Declar că:

- terenul face obiectul unor litigii sau a unei proceduri de executare silită: Da Nu

- terenul este grevat de sarcini: Da Nu

- am cunoștință și am respectat prevederile art. 4 alin. (2) din Legea nr. **17/2014**, cu modificările ulterioare, cu privire la înstrăinarea terenurilor agricole situate în extravilan pe care sunt situri arheologice clasate.

În susținerea cererii, depun următoarele acte doveditoare¹

- 1 ... extras... carte funciara
2 ... copie BI/CI
3 ... contract final

Sunt de acord ca datele din cererea pentru afişarea ofertei de vânzare, din oferta de vânzare şi din documentele anexate să fie introduse în bazele de date care se organizează în temeiul Legii nr. **17/2014**, cu modificările ulterioare, cu respectarea dispoziţiilor Legii nr. **677/2001** pentru protecţia persoanelor cu privire la prelucrarea datelor cu caracter personal şi libera circulaţie a acestor date, cu modificările şi completările ulterioare.

Cunoscând că falsul în declaraţii se pedepseşte conform Legii nr. **286/2009** privind **Codul penal**, cu modificările şi completările ulterioare, declar că datele sunt reale, corecte şi complete.

Vânzător/Împuternicit,

...SU... **AURÉLIA**
(numele şi prenumele în clar)

Semnătura

.....
Data **13.12. 2020**

NOTE:

- Câmpurile notate cu (*) sunt obligatoriu de completat.
- Câmpurile notate cu (**) se completează de către cetăţenii unui stat membru al Uniunii Europene, ai statelor care sunt parte la Acordul privind Spaţiul Economic European (ASEE) sau ai Confederaţiei Elveţiene.
- Câmpurile notate cu (*) se completează de către proprietar.
- Câmpurile notate cu (***) se completează de către împuternicit. În acest caz, prezintă documentele doveditoare a calităţii de împuternicit.

¹ - copie a BI/CI al/a vânzătorului persoană fizică sau o copie a paşaportului pentru vânzătorul persoană fizică cu domiciliul în străinătate;

- copie legalizată a actului de proprietate asupra terenului ce face obiectul ofertei de vânzare (după caz: contract de vânzare-cumpărare, contract de donaţie, proces-verbal de predare-primire, sentinţă/decizie civilă definitivă şi irevocabilă, titlu de proprietate, certificate de moştenitor, contract de schimb, act de lichidare a patrimoniului, altele asemenea);

- extras de carte funciară de informare însoţit de extrasul de plan cadastral de carte funciară al imobilului, în sistem de coordonate Stereografic 1970, dacă este cazul;

- în caz de reprezentare, copia procurii notariale, respectiv a delegaţiei, precum şi o copie a BI/CI al/a împuternicitului persoană fizică sau o copie a paşaportului pentru împuternicitul persoană fizică cu domiciliul în străinătate;

- alte documente doveditoare, după caz.

- Formular pentru persoane fizice -

OFERTA DE VÂNZARE TEREN

Subsemnatul/Subsemnata¹⁾, S.U.T. AURELIA, CNP 244020226452, având adresa de comunicare în: localitatea REȘIȚA, str. M. VITELASU nr., bl. 13/1 sc., et., ap. 16, județul/sectorul MUREȘ, codul poștal, e-mail, tel.

vând teren agricol situat în extravilan, în suprafață de 1,16 (ha), la prețul de 11.600 (lei)²⁾ suma nu este rotundă

Condițiile de vânzare sunt următoarele: plata la numerar C.V.C.

Specificare	Informații privind amplasamentul terenului						Categorია de folosință ³⁾ (**)	Obs.
	Orașul/Comuna/Județul (*)	Suprafața (ha) (*)	Număr cadastral (**)	Număr de carte funciară (**)	Număr tarla/lot (**)	Număr parcelă (**)		
Se completează de către vânzător	<u>SANGEER</u>	<u>1,16</u>	<u>50728</u>	<u>50728</u>	<u>24</u>	<u>174/22</u>	<u>T.4</u>	
Verificat primărie ⁴⁾	<u>MUREȘ</u>							

Cunoscând că falsul în declarații se pedepsește conform Legii nr. **286/2009** privind **Codul penal**, cu modificările și completările ulterioare, declar că datele sunt reale, corecte și complete.

Vânzător/Împuternicit,

S.U.T. AURELIA
(numele și prenumele în clar)

Semnătura

L.S.

Data 18.12.2020

NOTE:

- Câmpurile notate cu (*) sunt obligatoriu de completat.
- Câmpurile notate cu (**) se completează în cazul în care sunt cunoscute informațiile.

¹⁾ Se completează numele și prenumele proprietarului terenului.

²⁾ Se va completa în cifre și litere.

³⁾ Se completează categoria de folosință a terenurilor agricole situate în extravilan productive, care sunt: arabile, viile, livezile, pepinierele viticole, pomicele, plantațiile de hamei și duzi, pășunile, fânețele, serele, solarele, răsadnițele și altele asemenea, cele cu vegetație forestieră, dacă nu fac parte din amenajamentele silvice, pășunile împădurite, cele ocupate cu construcții și instalații agrozootehnice, amenajările piscicole și de îmbunătățiri funciare, drumurile tehnologice și de exploatare agricolă, platformele și spațiile de depozitare care servesc nevoilor producției agricole și terenurile neproductive care pot fi amenajate și folosite pentru producția agricolă.

⁴⁾ Se completează cu "X" rubricile în care informațiile pot fi comparate cu datele din Registrul agricol, evidențele fiscale, evidențele de stare civilă, altele asemenea.

**ANEXA Nr. 1C
la normele metodologice**

- Model -

Judetul (*) <u>MURES</u>	Registrul de evidenta
Unitatea administrativ-teritoriala (*) <u>SÂNGER</u>	Nr. <u>61</u> din <u>18.12.2020</u> (*)

LISTA

**preemptorilor in vederea exercitarii dreptului de
preemptiune asupra ofertei de vanzare in ordinea
rangului de preferinta**

Ca urmare a inregistrarii ofertei de vanzare depuse de
..... SUT AUDELIA in calitate de vanzator, pe
baza informatiilor cuprinse in oferta de vanzare au fost identificati urmatoorii
preemptori:

1. Coproprietari ai terenului a carui oferta de vanzare a fost inregistrata

Nr. crt.	Nume si prenume persoana fizica/Denumire persoana/persoane juridica/juridice, asociatii si alte entitati fara personalitate juridica, precum si persoane juridice care nu se inregistreaza in registrul comertului	Adresa domiciliu/resedinta/sediu
1.		
2.		
.....		

2. Arendas al terenului a carui oferta de vanzare a fost inregistrata

Nume si prenume arendas	
Domiciliul/sediul	

3. Proprietari vecini ai terenului a carui oferta de vanzare-cumparare a fost inregistrata

Nume si prenume/denumire vecin	1.
	2.
	3.

4. Statul roman, reprezentat prin Agentia Domeniilor Statului

Primar MAGHERAN ACC-XANG M
.....
(numele si prenumele/semnatura)

Secretar primarie,
M.S. S. M. A. C. A. B. M. C. L. A.
.....
(numele si prenumele/semnatura)



ANEXA nr. 1^A:

(1)_

- Model -

- Formular pentru persoane fizice -

CERERE pentru afișarea ofertei de vânzare a terenului

Județul/localitatea (*)	Nr. unic de înregistrare al ofertei de vânzare din
Primăria (*)	Registrul de evidență Nr. ... <u>31</u> ... din ... <u>18</u> .../ <u>12</u> .../ <u>2012</u> ... (zi/lună/an) (*)
Numele și prenumele funcționarului primăriei care primește cererea (*) <u>MUJASMINA G</u>	Semnătura funcționarului care primește oferta de vânzare (*) <u>h</u>

Stimată doamnă primar/Stimate domnule primar

1.(*) Subsemnatul/Subsemnata, SUȚ AURELIA....., CNP
24.02.0204261452, în calitate de proprietar, identificat/identificată cu Bl......
seria Bx..... nr. 919543, eliberat(ă) de Pol. Reolnu....., data și locul nașterii
02.12.1974....., localitatea CHIRIETIHC....., județul/țara
MUREȘ.....,

2.(**) cu domiciliul în: localitatea, str. nr.,
bl., sc., et., ap., județul/sectorul,
codul poștal, țara, telefon,
fax, e-mail, cetățenia, starea civilă

3.(**) reședința în România (dacă este cazul):
localitatea, str. nr., bl., sc.,
et., ap., județul/sectorul, codul poștal,
telefon, fax, e-mail

4.(**) Prin (numele și prenumele), CNP/CIF
....., în calitate de, conform,
localitatea, str. nr., bl., sc., et.
....., ap., județul/sectorul, codul poștal
....., telefon, fax, e-mail,

având în vedere dispozițiile Legii nr. **17/2014** privind unele măsuri de reglementare a vânzării-cumpărării terenurilor agricole situate în extravilan și de modificare a Legii nr. **268/2001** privind privatizarea societăților comerciale ce dețin în administrare terenuri proprietate publică și privată a statului cu destinație agricolă și înființarea Agenției Domeniilor Statului, cu modificările ulterioare, solicit prin prezenta cerere afișarea ofertei de vânzare anexată, în termenul prevăzut de Legea nr. **17/2014**, cu modificările ulterioare.

Am cunoștință despre existența următorilor preemptori pentru exercitarea dreptului de preempțiune asupra ofertei mele de vânzare:

1. Din categoria "coproprietari"
2. Din categoria "arendași"
3. Din categoria «proprietari vecini»
4. Statul român, prin Agenția Domeniilor Statului.

Declar că sunt proprietar al terenului în suprafață de 0,58 ha situat în extravilanul localității SANȘER..... identificat cu număr cadastral 50733, înscris în cartea funciară nr. 50733..... a localității SANȘER..... care face obiectul ofertei de vânzare.

Declar că:

- terenul face obiectul unor litigii sau a unei proceduri de executare silită: Da Nu

- terenul este grevat de sarcini: Da Nu

- am cunoștință și am respectat prevederile art. 4 alin. (2) din Legea nr. **17/2014**, cu modificările ulterioare, cu privire la înstrăinarea terenurilor agricole situate în extravilan pe care sunt situri arheologice clasate.

În susținerea cererii, depun următoarele acte doveditoare¹

- 1 extras carte funciara
2 BI/CI
3 certificat final

Sunt de acord ca datele din cererea pentru afişarea ofertei de vânzare, din oferta de vânzare şi din documentele anexate să fie introduse în bazele de date care se organizează în temeiul Legii nr. **17/2014**, cu modificările ulterioare, cu respectarea dispoziţiilor Legii nr. **677/2001** pentru protecţia persoanelor cu privire la prelucrarea datelor cu caracter personal şi libera circulaţie a acestor date, cu modificările şi completările ulterioare.

Cunoscând că falsul în declaraţii se pedepseşte conform Legii nr. **286/2009** privind **Codul penal**, cu modificările şi completările ulterioare, declar că datele sunt reale, corecte şi complete.

Vânzător/Împuternicit,

..... *Su.I. AURELIA*

(numele şi prenumele în clar)

Semnătura

..... *[Signature]*

Data *18.12.2020*

NOTE:

- Câmpurile notate cu (*) sunt obligatoriu de completat.
- Câmpurile notate cu (**) se completează de către cetăţenii unui stat membru al Uniunii Europene, ai statelor care sunt parte la Acordul privind Spaţiul Economic European (ASEE) sau ai Confederaţiei Elveţiene.
- Câmpurile notate cu (*) se completează de către proprietar.
- Câmpurile notate cu (***) se completează de către împuternicit. În acest caz, prezintă documentele doveditoare a calităţii de împuternicit.

¹ - copie a BI/CI al/a vânzătorului persoană fizică sau o copie a paşaportului pentru vânzătorul persoană fizică cu domiciliul în străinătate;

- copie legalizată a actului de proprietate asupra terenului ce face obiectul ofertei de vânzare (după caz: contract de vânzare-cumpărare, contract de donaţie, proces-verbal de predare-primire, sentinţă/decizie civilă definitivă şi irevocabilă, titlu de proprietate, certificate de moştenitor, contract de schimb, act de lichidare a patrimoniului, altele asemenea);

- extras de carte funciară de informare însoţit de extrasul de plan cadastral de carte funciară al imobilului, în sistem de coordonate Stereografic 1970, dacă este cazul;

- în caz de reprezentare, copia procurii notariale, respectiv a delegaţiei, precum şi o copie a BI/CI al/a împuternicitului persoană fizică sau o copie a paşaportului pentru împuternicitul persoană fizică cu domiciliul în străinătate;

- alte documente doveditoare, după caz.

31/18.12.2020

- Formular pentru persoane fizice -

OFERTA DE VÂNZARE TEREN

Subsemnatul/Subsemnata¹⁾, SOT. AURELIA, CNP 244 020 926 452, având
 adresa de comunicare în: localitatea PĂȘANI, strada M. J. P. A. S. U. nr., bl.
13/A sc., et., ap. 16, județul/sectorul
MUREȘ, codul poștal, e-mail, tel.

vând teren agricol situat în extravilan, în suprafață de 0,58 (ha), la prețul
 de 5000 (lei)²⁾ clucului gârului.

Condițiile de vânzare sunt următoarele: PLATA LA JEMHAREA C.V.E.

Date privind identificarea terenului

Specificare	Informații privind amplasamentul terenului						Categoria de folosință ³⁾	Obs.
	Orașul/Comuna/Județul (*)	Suprafața (ha) (*)	Număr cadastral (**)	Număr de carte funciară (**)	Număr tarla/lot (**)	Număr parcelă (**)		
Se completează de către vânzător	<u>SÂNGER MUREȘ</u>	<u>0,58</u>	<u>50733</u>	<u>50733</u>	<u>23</u>	<u>1578/11</u>	<u>T.A</u>	
Verificat primărie ⁴⁾								

Cunoscând că falsul în declarații se pedepsește conform Legii nr. **286/2009** privind **Codul penal**, cu modificările și completările ulterioare, declar că datele sunt reale, corecte și complete.

Vânzător/Împuternicit,

SOT. AURELIA

(numele și prenumele în clar)

Semnătura

SOT. AURELIA

L.S. 18.12.2020

Data

NOTE:

- Câmpurile notate cu (*) sunt obligatoriu de completat.

- Câmpurile notate cu (**) se completează în cazul în care sunt cunoscute informațiile.

¹⁾ Se completează numele și prenumele proprietarului terenului.

²⁾ Se va completa în cifre și litere.

³⁾ Se completează categoria de folosință a terenurilor agricole situate în extravilan productive, care sunt: arabile, viile, livezile, pepinierele viticole, pomicole, plantațiile de hamei și duzi, pășunile, fânețele, serele, solarele, răsadnițele și altele asemenea, cele cu vegetație forestieră, dacă nu fac parte din amenajamentele silvice, pășunile împădurite, cele ocupate cu construcții și instalații agrozootehnice, amenajările piscicole și de îmbunătățiri funciare, drumurile tehnologice și de exploatare agricolă, platformele și spațiile de depozitare care servesc nevoilor producției agricole și terenurile neproductive care pot fi amenajate și folosite pentru producția agricolă.

⁴⁾ Se completează cu "X" rubricile în care informațiile pot fi comparate cu datele din Registrul agricol, evidențele fiscale, evidențele de stare civilă, altele asemenea.